






VEDOUcí PROJEKTU	ING. JAROSLAV LACINA	   	 <b>AMBERG</b> <b>ENGINEERING</b> Ptašínského 10, 602 00 Brno Telefon: 541 432 611 E-mail: amberg@amberg.cz	
ZODPOVĚDNÝ PROJEKTANT	ING. JAROSLAV LACINA			
VYPRACOVAL	ING. JIŘÍ PUTTNER			
KONTROLOVAL	ING. VLASTIMIL HORÁK			
KRAJ: VYSOČINA		OBEC: ŽDÁR NAD SÁZAVOU	DATUM	10/2020
INVESTOR (ZADAVATEL): SPRÁVA ŽELEZNIC, státní organizace			ZMĚNA	
NÁZEV	<b>SANACE SKAL V KM 77,600 - 77,700</b>		FORMÁT	
	<b>V ÚSEKU ROŽNÁ - NEDVĚDICE</b>		MĚŘÍTKO	
ČÁST	<b>I. GEODETICKÁ DOKUMENTACE</b>		STUPEŇ	DUSP/PDPS
			ČÍS. ZAKÁZKY	B 268-4/1
PŘÍLOHA	<b>SEZNAM SOUŘADNIC OBVODU STAVBY</b>		ARCHIVNÍ ČÍS.	298
			ČÍS. SOUPRAVY	ČÍS. PŘÍLOHY
				<b>1.5.2</b>

**Sanace skal v km 77,600 - 77,700 v úseku Rožná – Nedvědice****I.5.2 Seznam souřadnic obvodu stavby**

Souřadnicový systém S-JTSK

<b>k.ú. Sejřek</b>			
<b>Číslo bodu</b>	<b>Y</b>	<b>X</b>	<b>popis (poznámka)</b>
01	616531.391	1130244.426	
02	616510.110	1130229.610	
03	616478.690	1130208.310	
04	616454.120	1130201.980	
05	616440.570	1130194.480	
06	616429.750	1130197.990	rozhraní kat. území
07	616408.645	1130201.253	
08	616381.160	1130201.887	
09	616354.018	1130206.261	
10	616355.565	1130212.924	
11	616355.711	1130212.907	
12	616357.131	1130213.191	
13	616359.225	1130213.436	
14	616366.634	1130212.182	
15	616376.558	1130210.606	
16	616379.318	1130210.712	
17	616381.089	1130210.774	
18	616381.378	1130210.733	
19	616382.022	1130210.753	
20	616384.380	1130210.216	
21	616389.079	1130209.813	
22	616391.720	1130209.087	
23	616392.140	1130209.014	
24	616394.650	1130208.361	
25	616406.869	1130206.934	
26	616409.054	1130207.331	rozhraní kat. území
27	616408.594	1130207.582	rozhraní kat. území
28	616408.309	1130213.460	
29	616423.550	1130215.480	
30	616444.590	1130223.080	
31	616467.320	1130236.090	
32	616478.690	1130239.770	
33	616500.350	1130243.510	
34	616523.269	1130255.812	